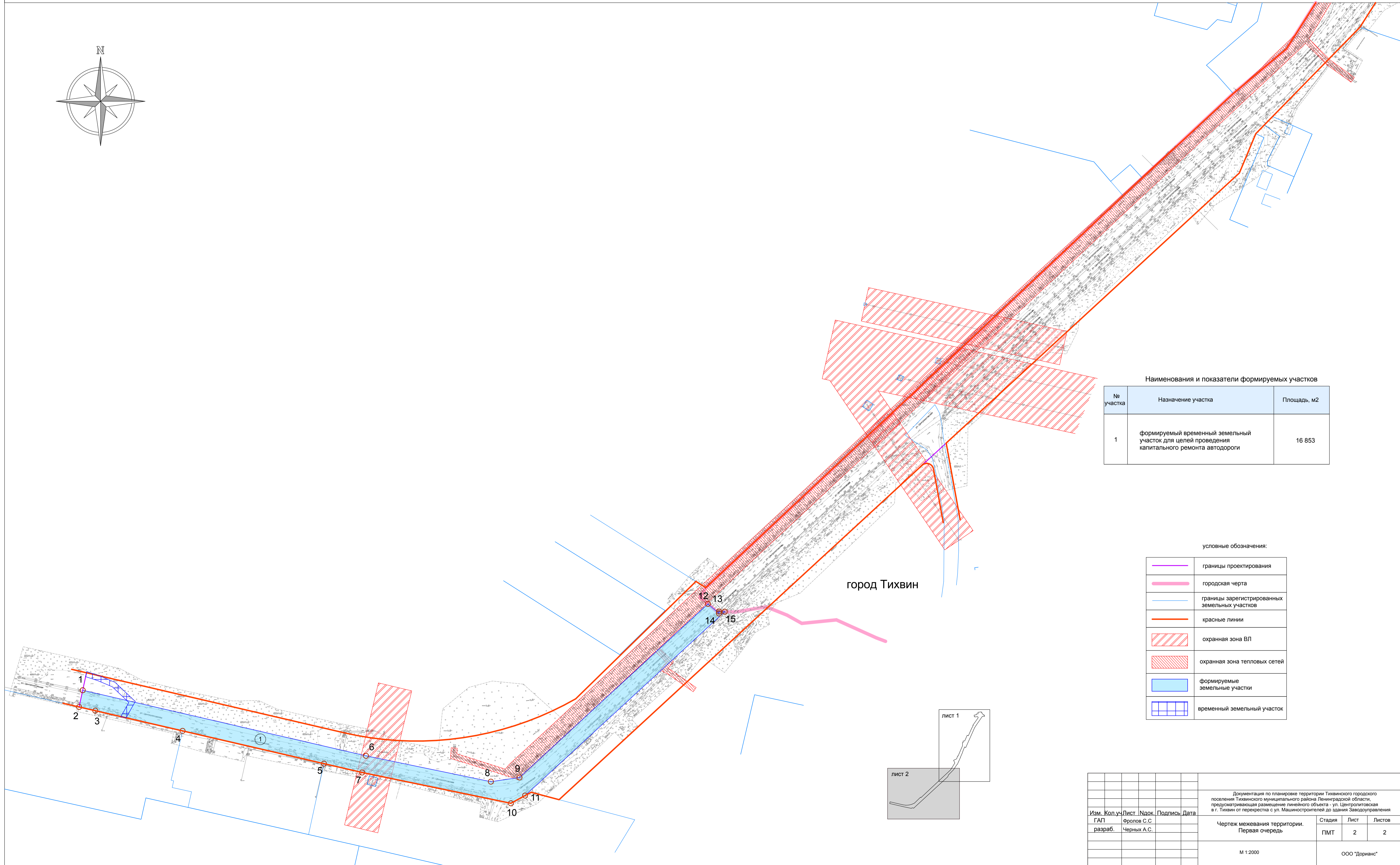
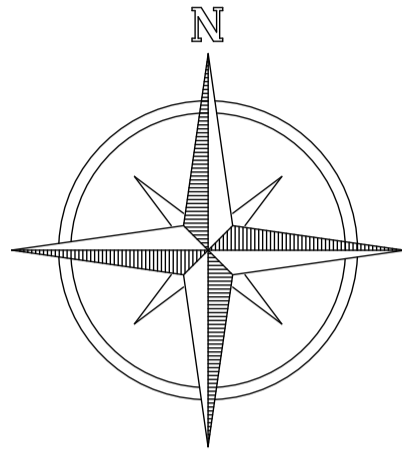


Документация по планировке территории Тихвинского городского поселения Тихвинского муниципального района Ленинградской области, предусматривающая размещение линейного объекта - ул. Центролитовская в г. Тихвин от перекрестка с ул. Машиностроителей до здания Заводоуправления

Проект межевания территории

Чертеж межевания территории. Первая очередь

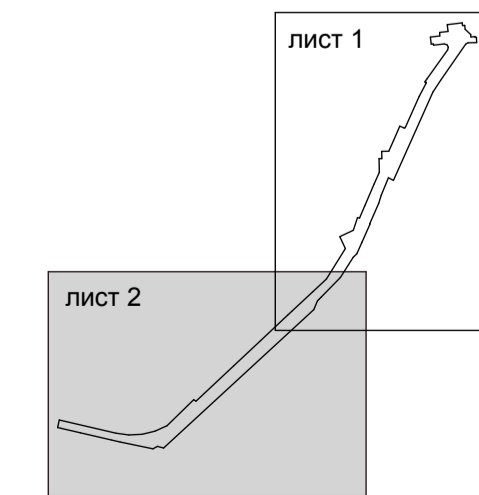


Наименования и показатели формируемых участков

№ участка	Назначение участка	Площадь, м2
1	формируемый временный земельный участок для целей проведения капитального ремонта автодороги	16 853

условные обозначения:

	границы проектирования
	городская черта
	границы зарегистрированных земельных участков
	красные линии
	охранная зона ВЛ
	охранная зона тепловых сетей
	формируемые земельные участки
	временный земельный участок



Изм.				Лист				Надк.				Подпись				Дата			
Изм.				Лист				Надк.				Подпись				Дата			
ГАП				Фролов С.С.															
разраб.				Черных А.С.															
Документация по планировке территории Тихвинского городского поселения Тихвинского муниципального района Ленинградской области, предусматривающая размещение линейного объекта - ул. Центролитовская в г. Тихвин от перекрестка с ул. Машиностроителей до здания Заводоуправления												Чертеж межевания территории. Первая очередь		Стадия		Лист		Листов	
												ПМТ		2		2			
М 1:2000												ООО "Доринанс"							